



**КОМИТЕТ ИМУЩЕСТВЕННЫХ ОТНОШЕНИЙ  
АДМИНИСТРАЦИИ ПЕРМСКОГО МУНИЦИПАЛЬНОГО ОКРУГА**

**РЕШЕНИЕ**

о размещении объектов № 661

Пермский край  
Пермский округ

31.03.2023

Комитет имущественных отношений администрации Пермского муниципального округа разрешает Акционерному обществу «Газпром газораспределение Пермь» (ИНН 5902183841, ОГРН 1025900512670, почтовый адрес: 614000, г. Пермь, ул. Петропавловская, 43)

размещение объекта «газопровод давлением до 1,2 Мпа, для размещения которого не требуется разрешения на строительство»

на землях государственная собственность на которые не разграничена

на срок 1 год с 31.03.2023 г. по 30.03.2024 г.

Местоположение: Пермский край, Пермский м.о., д. Мокино, ул. Подвысокая, к дому 1.

Приложение: схема предполагаемых к использованию земель или части земельного участка.

Особые условия использования:

1. При размещении объекта учесть параметры ширины проезда улично-дорожной сети, во избежание сужения полосы отвода дороги.
2. Получение разрешения на производство земляных работ.

Председатель комитета  
имущественных отношений  
администрации Пермского  
муниципального округа



(подпись, печать)

Д.В. Ракицкий



## Схема предполагаемых к использованию земель или части земельного участка

Объект: Газопровод давлением до 1,2 Мпа, для размещения которого не требуется разрешения на строительство  
 Местоположение: расположенных по адресу: Пермский край, м.о. Пермский, д. Мокино, ул. Подвысокая, к дому 1

Площадь земель или части земельного участка, кв.м.: 513

Категория земель: земли населенных пунктов

Вид разрешенного использования: -

Каталог координат, м

№ точки границы	X	Y
h1	502006.70	2212344.95
h2	502006.03	2212344.78
h3	501997.93	2212372.89
h4	501997.47	2212374.34
h5	501989.57	2212371.87
h6	501990.28	2212369.37
h7	501998.30	2212341.00
h8	502005.22	2212316.50
h9	502014.69	2212319.52
h1	502006.70	2212344.95

Описание границ смежных землепользователей:

От точки h1 до точки h4 - земельный участок

с кадастровым номером 59:32:0790001:518

От точки h4 до точки h5 - земли общего пользования

От точки h5 до точки h6 - земельный участок

с кадастровым номером 59:32:0790001:522

От точки h6 до точки h7 - земельный участок

с кадастровым номером 59:32:0790001:1326

От точки h7 до точки h8 - земельный участок

с кадастровым номером 59:32:0790001:1180

От точки h8 до точки h1 - земли общего пользования

**Условные обозначения:**




- предполагаемый участок земель, на которых планируется размещение объекта




- границы и номер земельного участка, сведения о которых внесены в ЕГРН



- границы и номер объекта капитального строительства, сведения о которых внесены в ЕГРН



- граница кадастрового квартала



- зоны с особыми условиями использования территории, сведения о которых внесены в ЕГРН

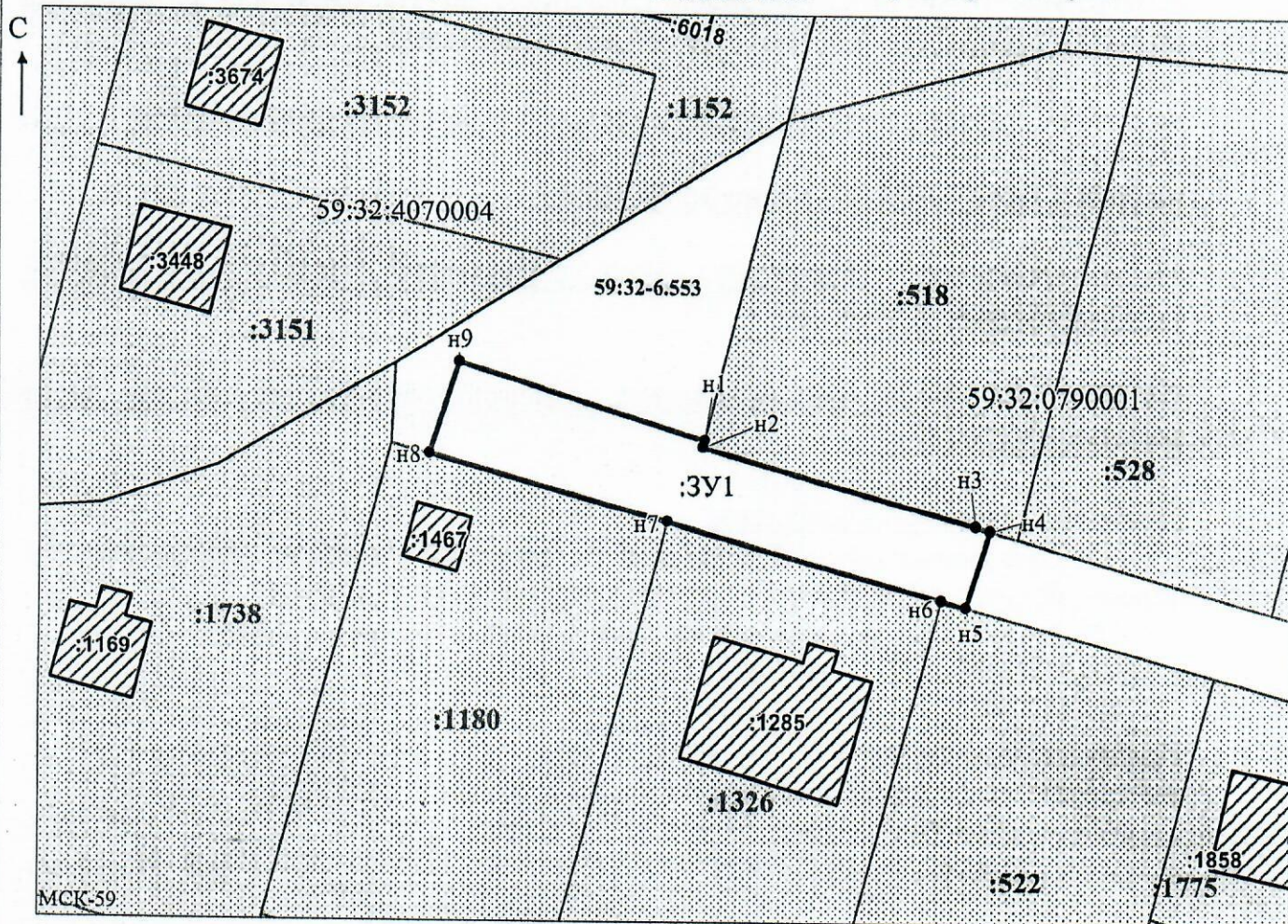


- обозначение запрашиваемого земельного участка



- характерная точка границ земель или части земельного участка

59:32:0790001 - номер кадастрового квартала



Заявитель: \_\_\_\_\_

МП

(подпись, расшифровка подписи)

Масштаб 1:700

/ Осипова А.Д.

(для юридических лиц

и индивидуальных предпринимателей)